

Bilagor: Karta 1789
Karta 1820
Karta 1833
Karta nutid

Dessa platser, där det en gång i tiden fanns byggnader och kvarnar, är funna dels med hjälp av kartor från Lantmäteriets "Historiska kartor" från åren:

- **1788** "Storskifte"
- **1820** "Enskifte på utmark och utägor"
- **1833** "Hemmansklyvning, Laga skifte".

dels med nutida karta från Riksantikvarieämbetets "**Fornsök (F-sök)**"

Tyvärr saknas tillräckligt detaljerade kartor från 1800-talets senare hälft och början på 1900-talet.

Platsnumreringen nedan återfinns i sin helhet på bifogad karta från nutid. På historiska kartor finns platsnumreringen i det fall platsen finns på kartan.

Efter rubriken Text nedan anges tolkad information från Laga skiftes-protokollen och ev. information från Långlöts kyrkböcker.

Plats

1 Ungefärlig plats för en Linbasta. Finns inte med på ovanstående kartor. Förmodligen anlades Linbastan då Linberedningsanstalten i Åstad kom till 1921. Senare på 1920-talet då Linberedningsanstalten lades ned, flyttades Linbastans byggnad till handelsboden i Åstad. (se foto i "Långlöt i bild").

2 **1820** Plats för 2 hus. Huset i öster kan knytas till Text: "*27. Pukestenshorfvan*".

1833 Plats för 2 hus. Text: "*432. Anders Kaejo hagen*".

F-sök På platsen finns en forntida grav markerad av sten/stenblock.

Idag finns inga spår efter husen. För att hitta platsen se foto nedan:



Strax väster om husplatsen finns spår av en brunn, nu igenlagd. Se foto nedan:



3

1788 Plats för 3 hus.

Obs ! Dagens sträckning av Långlöts kyrkväg väster ut mot Kvistorpsvägen fanns inte vid denna tidpunkt.

1820 Plats för 2 hus. Text: "29. *Inhysesplan söder om kvarnhorvan*". Tyder på att en kvarn fanns här. Tyvärr är inte kvarnplatser utritade på 1820 års karta. Den väg som idag kallas Långlöts kyrkväg existerar nu.

1833 Plats för 1 hus. Ingen kvarnplats utritad här på denna karta. Text: "446. *Åsbacken*"

F-sök Här anges att en kvarnplats funnits enligt gamla dokument. Har markeringen "Osäker".

På fotot nedan syns en gammal stenhög som skulle kunna vara rester av hus- eller kvarnplats.



- 4** **1820** Plats för 2 hus.
Text: "21. Gabriel Frimodigs plan".
(I husförhör AI:1 1799-1824 sida 127 finns en kronobåtsman Gabriel Frimodig (Jönsson) född 1779-06-08. I Husförhör AI:2 1831-1851 bild 105/ sida 97 och bild 193/ sida 167, död 1848-12-15).

- 1833** Plats för 2 hus. Text: "434. Gabriel hagen".

Idag finns inga spår efter husen. Marken där husen stått är plöjd. En utbuktning i den angränsande stenvallen som finns även idag, kan ev. markera var husen låg. Se satellitbild nedan:



- 5** **1788** Plats för 1 hus.

- 1820** Plats för 2 hus. Text: "38. Kruslåhtshorfvan och ev. 39. Ingeborgshagen".

- 1833** Plats för 2 hus. Text: "400. Inhyses Nils Olssons horfva, åker östra delen".
(I Husförhör från 1799-1824 sida 122 finns en inhyses Nils Olsson född 1781. I Husförhör 1831-1851 bild 105/ sida 97 död 1837-07-06).

Idag finns inga spår efter husplatsen. Marken där husen stått är plöjd.

6

Kvarn-plats för 1 kvarn. Finns inte med på ovanstående kartor.

På ett foto i boken "Långlöt i bild" från 1920-30-tal finns den med. Se foto nedan där kvarnen syns till vänster. Kvarnen till höger är Britas kvarn och kvarnen i fjärran är den vid Vitkärret (Hildings kvarn). De två sist nämnda kvarnarna finns kvar idag.



Det finns idag spår efter kvarn-platsen. Se foto nedan.



7 **1833** Kvarn-plats för 1 kvarn.

Det finns idag spår efter kvarnplatsen. Se foto nedan. (Sjömanshorvan syns i bakgrunden)



I bakgrunden på fotot skimtar Sjömanshorvan. I dokument från "Enskifte på utmark och utägor 1820-1822" kallades platsen för "Andershorvan". I dokument från "Laga skifte 1833" byts namnet till "Sjömanshorvan".

Troligtvis var denna plats under 1800-talet, boningen för båtsman nr. 116 (Åstad).

År 1812 tillträdde båtsmannen Anders Nykommen, senare Wänlig, (född Pehrsson 1796-08-25 i Runsten). Var i tjänst c:a 40 år.

1858 tillträdde Anders Wänlig (född Persson 1829-04-15 i Gärdslösa). Var i tjänst c:a 17 år.

Den förste båtsmannen med förnamnet Anders kan antas vara upphov till namnet "Andershorvan" som senare blev "Sjömanshorvan".

8 **1833** Kvarn-plats för 1 kvarn.

Idag finns inga spår efter kvarnplatsen. Marken där kvarnen stått är plöjd.

Text: "435. *Qvarn_och Gat_backarna*".

9 **F-sök** Kvarn-plats för 1 kvarn.

Text: "*Osäker. Den antikvariska bedömningen är migrerad från äldre databas. Ej bekräftad i fält.*".

"Holmen" uti åkern är idag en stor stenhög. Stenar från åkern har gömt en ev. kvarnplats.

10 **1833** Kvarn-plats för 1 kvarn.

Kvarnen låg där banvallen drogs fram och blev antagligen flyttad eller riven när banvallen byggdes. Man kan fortfarande urskilja den väg som gick till kvarn-platsen från norra delen av Åstad-bebyggelsen. Platsen kan identifieras med hjälp av den stora kraftiga itusågade björken som föll över banvallen för några år sedan.

11 1833 Kvarn-plats för 3 kvarnar.

1950 På ett flygfoto från 1950-talet syns två av kvarnarna. Kvarnen närmast byggnaderna är den norra kvarnen. Se foto nedan:



Foto: www.flyghistoria.se

Den mellersta av kvarnarna finns kvar idag. Däremot finns inga spår efter den kvarn som låg i söder.

På nedanstående foto från 2006 syns resterna av den norra kvarnen. En tid senare togs den bort helt.



Foto: Birger Ohlson.

Så här ser platsen för den norra kvarnen ut idag En av dess kvarnstenar tjänstgör som trädgårdsbord.
Se foto nedan.



På nedanstående satellitbild syns tydligt till höger, platsen för den norra kvarnen. Den kvarvarande kvarnen syns till vänster.



Foto: Google Maps.

12

1833

Kvarn-plats för 1 kvarn.

Det finns idag spår efter kvarn-platsen. Det finns även rester av en av kvarnstenarna.
Se foto nedan.



På fotot nedan syns kvarnen (12) mellan de två fastigheterna vid Åstad bygatas början. Osäkert när fotot är taget.



- 13** 1833 Kvarn-plats för 1 kvarn.
Kvarnen har förmodligen stått på kullen bakom redskapsskjulet. Se bild nedan.

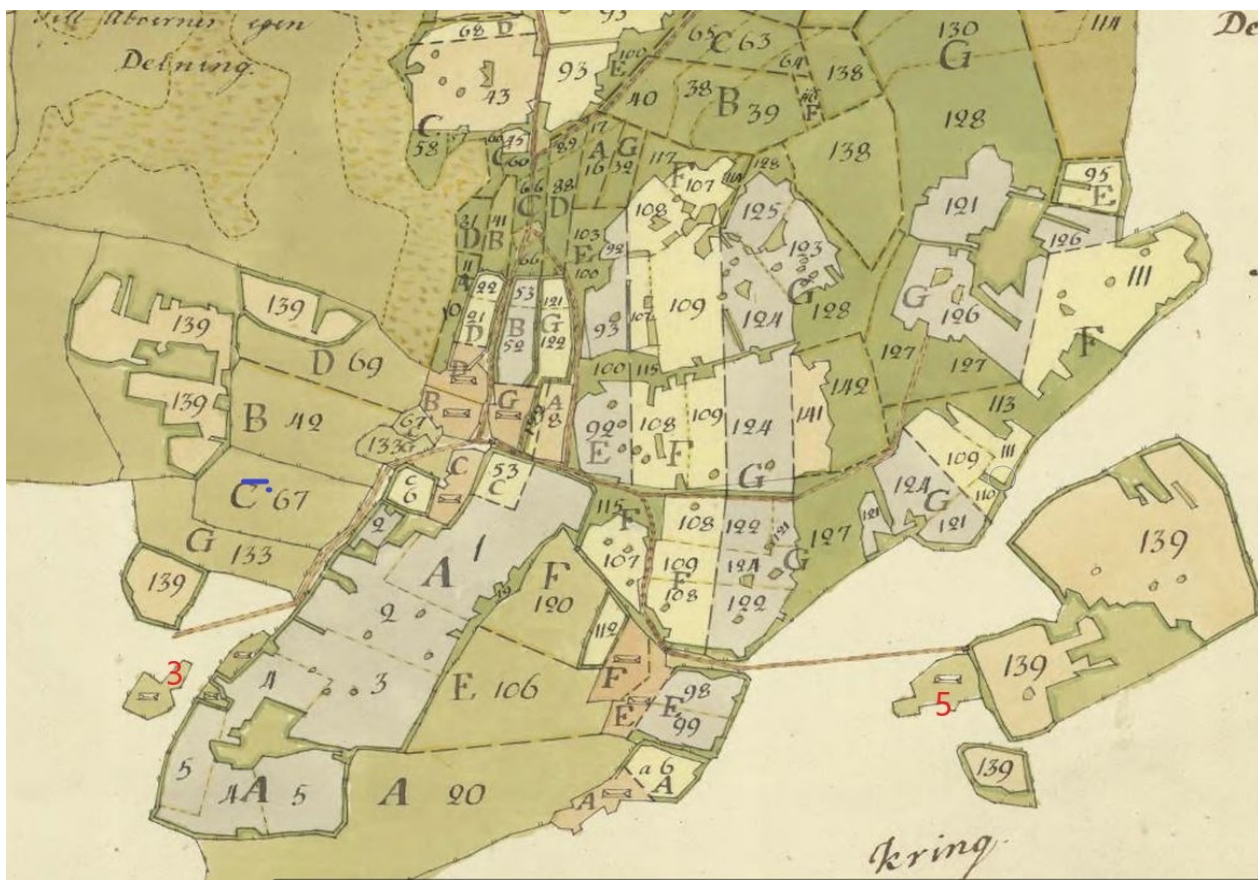


- 14** Enligt Åstad punkt 17 i skriften "Ägonamn i Långlöts socken" skall här funnits två kvarnar. Platsen kallades "Kvarnhorvan". I de källor jag hittat från 1700-talet och början på 1800-talet finns inte platsen utmärkt eller omnämnd. Däremot på Generalstabskartan från 1870 syns kvarnarna. Längst ner på bilden nedan.



Bilaga: Karta 1789. Platserna 3 och 5 finns med på kartan.

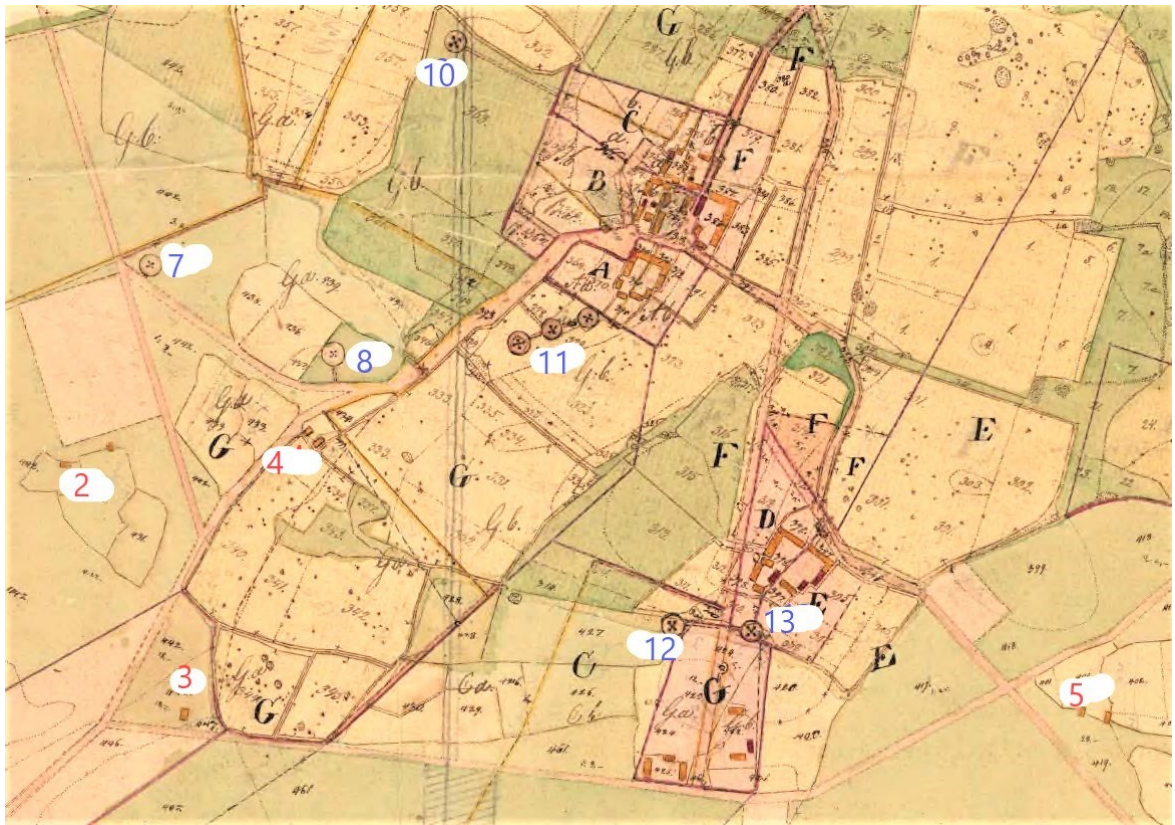
Tips: Förstora gärna sidorna i PDF-läsaren!



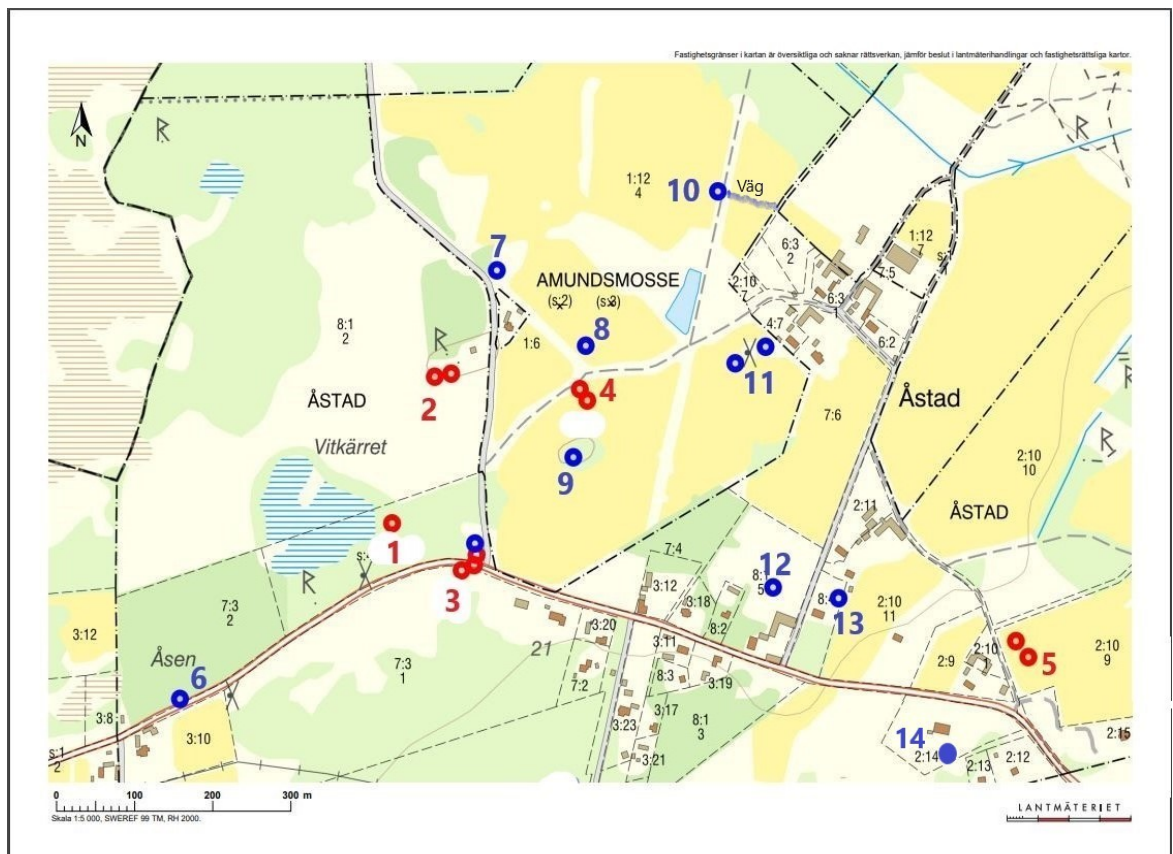
Bilaga: Karta 1820. Platserna 2, 3, 4 och 5 finns med på kartan.



Bilaga: Karta 1833. Alla platser utom 1, 6, 9 och 14 finns med på kartan.



Bilaga: Karta nutid. Alla de gamla platserna finns utsatta på denna karta. (Lägg märke till att på kartan är "Amundsmosse" felplacerad. Skall ligga väster om Kvistorpsvägen.)



Karta nutid (större för utskrift).

